

Factura Pequeño Contribuyente

ANDERSON SAMUEL, HERNÁNDEZ GALINDO

Nit Emisor: 117012661

ANDERSON SAMUEL HERNÁNDEZ GALINDO

61 AVENIDA D 5-58 COLONIA PINARES DEL NORTE, zona 18,
Guatemala, GUATEMALA

NIT Receptor: 3440958

Nombre Receptor: INSTITUTO GEOGRAFICO NACIONAL, INGENIERO
ALFREDO OBIOLS GOMEZ

Dirección comprador: AVENIDA LAS AMERICAS 5-76 ZONA 13 CIUDAD
DE GUATEMALA

NÚMERO DE AUTORIZACIÓN:

F7E8CE75-1015-4E0C-A5E3-D6959AE4EDB4

Serie: F7E8CE75 Número de DTE: 269831692

Numero Acceso:

Fecha y hora de emisión: 30-abr-2025 08:16:37

Fecha y hora de certificación: 01-abr-2025 08:16:37

#No	B/S	Cantidad	Descripción	Precio/Valor unitario (Q)	Descuentos (Q)	Otros Descuentos(Q)	Total (Q)	Impuestos
1	Servicio	1	Pago de honorarios por servicios técnicos prestados al Instituto Geográfico Nacional Ingeniero Alfredo Obiols Gómez, del Ministerio de Agricultura Ganadería y Alimentación durante el periodo correspondiente del 01 de abril de 2025, al 30 de abril de 2025, según contrato Administrativo número 2025-202-1-2-35, Acuerdo Ministerial de Aprobación número RH-029-202-1-2025.	6,000.00	0.00	0.00	6,000.00	
TOTALES:					0.00	0.00	6,000.00	

CANCELADO

* No genera derecho a crédito fiscal

Datos del certificador

Superintendencia de Administración Tributaria NIT: 16693949

Razón: que se registra para hacer constar que la factura que precede, serie F7E8CE75, numero de DTE 269831692 de fecha 30 de abril 2025; emitida por Anderson Samuel Hernández Galindo, ampara el pago por servicios técnicos; correspondiente al mes de abril del año 2025, según contrato 2025-202-1-2-35 y Acuerdo Ministerial de Aprobación numero RH-029-202-1-2025, conste. Guatemala 30 de abril de 2025.



(F)

Anderson Samuel Hernández Galindo
DPI 3590676460101

(F)

Firma y sello del Responsable de la
Verificación de los Servicios Contratados

(F)

Ing. Agr. Daunno Walther Chew Dávila
Director
Instituto Geográfico Nacional -IGN-



"Contribuyendo por el país que todos queremos"



Identificador Documento del Verificador
Integrado No:
1743517834225

Fecha de Generación:
Apr 1, 2025, 8:30 AM

Detalle de Documentos

Tipo Documento:	FEL
Fecha Emisión:	30/04/2025 08:16:37
Emisor:	117012661
Agente de Retención:	No es agente de retención.
Establecimiento:	ANDERSON SAMUEL HERNÁNDEZ GALINDO
Receptor:	3440958-INSTITUTO GEOGRAFICO NACIONAL, INGENIERO ALFREDO OBIOLS GOMEZ
Monto Total:	GTQ GTQ 6000.000000
No. de Acceso:	0
Autorización:	F7E8CE75-1015-4E0C-A5E3-D6959AE4EDB4
Serie:	F7E8CE75
Número del DTE:	269831692
Acuse de recibido:	FCID202520250401T08:16:3806:00F7E8CE7510154E0CA5E3D6959AE4EDB4
Fecha de la consulta:	01/04/2025 08:30:12
Estado:	Activo
Asociado a una garantía mobiliaria:	No



SITUACIÓN DEL CONTRIBUYENTE:

NO PRESENTA INCUMPLIMIENTOS



Al 01/04/2025 08:30:39

CONTRIBUYENTE Y/O EMISOR	
NIT	117012661
NOMBRE	ANDERSON SAMUEL, HERNÁNDEZ GALINDO
RESUMEN	
TIPO DE INCUMPLIMIENTO	
¡FELICITACIONES! NO PRESENTA INCUMPLIMIENTOS TRIBUTARIOS	
El no presentar incumplimientos, no garantiza que el contribuyente pueda obtener la "Solvencia Fiscal", ya que el proceso de emisión de la misma, considera otras obligaciones no incluidas en el Verificador Integrado.	

Para actualizar tus Datos de RTU, así como verificar el detalle de las declaraciones presentadas puedes hacerlo en Agencia Virtual ingresando Usuario y Contraseña, si aún no tienes tu contraseña, ingresa a <https://portal.sat.gob.gt/portal/> selecciona Agencia Virtual en la opción "Solicitar Usuario", luego preséntate a una Agencia u Oficina Tributaria o llama al Contac Center de la SAT, teléfono 1550.



Verifique la validez de la presente consulta

INFORME MENSUAL DE ACTIVIDADES REALIZADAS

No. Contrato Administrativo:		2025-202-1-2-35
No. de Acuerdo Ministerial de Aprobación de Contrato:		RH-029-202-1-2025
Tipo de Servicios:		TÉCNICOS
Nombres y apellidos de la persona contratista:		Anderson Samuel Hernández Galindo
Plazo de contratación:	Del: 02/01/2025	Al: 30/06/2025
Periodo de este informe:	Del: 01/04/2025	Al: 30/04/2025
Monto a pagar: Seis mil Quetzales exactos.		Q6,000.00
Prestados en:		Instituto Geográfico Nacional, Ingeniero Alfredo Obiols Gómez


Señor Ministro de Agricultura, Ganadería y Alimentación:

A continuación, se detallan las actividades y avances gestionados durante el período de la contratación:


Descripción de actividades según TDR	Informe de actividades realizadas	Avance	
		Cuantitativo	Cualitativo
1) Servicios técnicos para colaborar en el proceso de digitalización de las diferentes capas de puntos, polilíneas y polígonos, de acuerdo a especificaciones técnicas para cartografía básica escala 1:25,000; así como la digitalización de capas en formato Shape para la Geodatabase de información de datos vectoriales con atributos (HRVD).	Colaboré en HRVD = E756G70423 COMAPA INSPECCIÓN CON LA HERRAMIENTA DE INTEGRIDAD DE ANÁLISIS GEOESPACIAL (GAIT): Colaboré en la revisión, corrección y validación los datos con respecto al modelo de datos TRD4 V4.7; comprobando la geometría de las capas de puntos, líneas y polígonos, los códigos de características, los valores y dominios de los atributos y los metadatos; dando como resultado los archivos en forma de líneas y puntos en el directorio de salida.	35%	En proceso
2) Servicios técnicos para colaborar en actividades relacionadas a la digitalización y alimentación de las bases de datos en formato Shape de mapas a diferentes escalas.	Colaboré en la EDICIÓN DEL MAPA URBANO DE SUMPANGO INICIO DE LA ACTUALIZACIÓN: Colaboré con la actualización con el apoyo de imágenes georeferenciadas de uso libre se actualizara el shape de RCA_L_urb, EDIF_A y EDIF_P e información recopilada en campo, según especificaciones para mapas de gráficos de ciudad PS/3CB/301	35%	En proceso
3) Servicios técnicos para colaborar en la unificación de criterios de acuerdo con las normas cartográficas vigentes.	Colaboré con la recopilación de varia información cartografía para ayudar con el apoyo a la salida de comisiones.	100%	Finalizado

4) Servicios técnicos para colaborar en el análisis y procesamiento de información cartográfica de la División.	Colaboré en la organización de la información cartográfica recopilada en la salida en comisión.	100%	Finalizado.
5) Otras actividades relacionadas con el servicio contratado o que le sean asignadas por la autoridad superior.	Colaboré en la realización y en la elaboración de un manual para la actualización para del proyecto HRVD donde se explica paso a paso como preparar y actualizar el proyecto.	10%	En proceso


El presente informe describe lo actuado por el suscrito en cumplimiento a las actividades desarrolladas durante el período de la contratación, y acorde a los términos de referencia de la misma.
Atentamente,

(f) 
Anderson Samuel Hernández Galindo
DPI: 3590676460101
Celular: 4627-9560

Se hace constar que las actividades descritas en este informe responden a lo estipulado en el contrato administrativo y sus respectivos términos de referencia, y se encuentran recibidos de conformidad, por lo que autorizo a quién corresponda, para que procedan al trámite de pago de los honorarios correspondientes.

Ing. Marcos Asmarillo Sutuc Carrillo
JEFE DE DIRECCION DE CARTOGRAFIA
Instituto Geográfico Nacional
(f) 
Firma y sello del responsable de la
Verificación de los Servicios Contratados



(f) 
Ing. Agr. Daunno Walther Chew Dávila
Director
Instituto Geográfico Nacional -IGN-

